










Legenda das indicações	
CH	Chuveiro - 25mm x 3/4"
HIDRÔMETRO	Hidrômetros - <i>caavetado</i> 3/4"-Tigre
LV	Lavatório com Te de 90° - 25 mm - 1/2"
MLR	Máquina de lavar roupa com Te de 90° - 25 mm - 3/4"
PIA	Pia de cozinha com poelho de 90° - 25 mm - 3/4"
PIAD	Pia de despejo com poelho de 90° - 32 mm - 3/4"
RP	Registro de Pressão com PVC soldável - 25 mm - 3/4"
RG	Registro de gaveta c/otomopia comdado c/PVC soldável - 3/4"
Saida	Saídas livres - 25 mm
VS	Vaso sanitário com caixa acoplada - 3/4"

Legenda	
	Alimentador Predial
	Bombas
	Hidrômetros - HIDRÔMETRO
	Registro bruto gaveta Industrial - oPVC soldável - RG
	Registro bruto gaveta Europa - oPVC soldável - RG
	Registro de Pressão com PVC soldável - RP
	Registro de gaveta c/anoela cromada - oPVC soldável - RG

Título do projeto: Projeto HIDRAULICO					
<b>Construção e ampliação do 11º BPM</b>					
Título do desenho:					
<b>INSTALAÇÕES HIDRAULICAS E LEGENDAS</b>					
Endereço da Obra:					
<b>Av Presidente Vargas, 1410, Bairro Cristo Rei, São Miguel do Guaporé-RO</b>					
Zonamento:	Coef. de Aprov.:	Taxa de Ocupação:	Data do Projeto:	Escala:	Prancha:
			SET/21	Como indicado	1 /2
Uso da edificação:					Revisão nº:
<b>Institucional</b>					
Proprietário: Governador do Estado de Rondônia			CPF/CNPJ:  04.562.872/0001-02		
Profissional Responsável pelo Projeto:			Nome do Profissional:  <b>Rosemberg Alves Fortes</b>		
			CAUI/GREA nº: 18361 D -RO		
			Telefone: 69-99963-3741		
			E-mail:  <b>ENG.RAF011@GMAIL.COM</b>		
			Projetista: <b>Autor</b>		
Quadro de Áreas (m²): Área Terreno _____ Área Projeção _____ Área Térreo _____ Área Pav. Superior _____ Área Total Construída _____			Assinaturas:   <b>Rosemberg Alves Fortes</b> Engenheiro Civil CREA-RO 18361-D-RO _____ Rosemberg Alves Fortes CREA 18361 D-RO		
			_____ Nome do Profissional Responsável Técnico CAU Nº° CREA Nº°		
Espaço reservado para aprovação de vistoria:			Declaro que a aprovação do projeto não implica no reconhecimento pela Prefeitura do direito de propriedade do terreno. Espaço reservado para aprovação de projeto:		